



031 (Jaroměř -) Hradec Králové - Pardubice

⇔ VYDIS ⇔ IREDO

km	Správa železnic / ČD, a.s.	Vlak																			
0	Jaroměř 030,032 ⇔4,5,310																				
17	Hradec Králové hl.n. ⇔4,5,7,9,100	o																			
km	Správa železnic / ČD, a.s.	Vlak																			
0	Hradec Králové hl.n. ⇔3,5,7,9,100																				
23	Opatovice n.L.-Pohřebáčka ⇔3,5,7,9,690																				
24	Opatovice nad Labem ⇔3,5,7,9,690																				
27	Čeperka ⇔3,5,7,9,698																				
30	Stěblová ⇔3,5,7,9,693																				
35	Pardubice-Semtín ⇔3,5,7,9,600																				
37	Pardubice-Rosice nad Labem 32	o																			
39	Pardubice hl.n. ⇔3,5,6, 7,9,600	o																			
km	Správa železnic / ČD, a.s.	Vlak																			
0	Jaroměř 030,032 ⇔4,5,310																				
17	Hradec Králové hl.n. ⇔4,5,7,9,100	o																			
km	Správa železnic / ČD, a.s.	Vlak																			
0	Hradec Králové hl.n. ⇔3,5,7,9,100																				
23	Opatovice n.L.-Pohřebáčka ⇔3,5,7,9,690																				
24	Opatovice nad Labem ⇔3,5,7,9,690																				
27	Čeperka ⇔3,5,7,9,698																				
30	Stěblová ⇔3,5,7,9,693																				
35	Pardubice-Semtín ⇔3,5,7,9,600																				
37	Pardubice-Rosice nad Labem 32	o																			
39	Pardubice hl.n. ⇔3,5,6, 7,9,600	o																			
km	Správa železnic / ČD, a.s.	Vlak																			
0	Jaroměř 030,032 ⇔4,5,310																				
17	Hradec Králové hl.n. ⇔4,5,7,9,100	o																			
km	Správa železnic / ČD, a.s.	Vlak																			
0	Hradec Králové hl.n. ⇔3,5,7,9,100																				
23	Opatovice n.L.-Pohřebáčka ⇔3,5,7,9,690																				
24	Opatovice nad Labem ⇔3,5,7,9,690																				
27	Čeperka ⇔3,5,7,9,698																				
30	Stěblová ⇔3,5,7,9,693																				
35	Pardubice-Semtín ⇔3,5,7,9,600																				
37	Pardubice-Rosice nad Labem 32	o																			
39	Pardubice hl.n. ⇔3,5,6, 7,9,600	o																			
km	Správa železnic / ČD, a.s.	Vlak																			
0	Jaroměř 030,032 ⇔4,5,310																				
17	Hradec Králové hl.n. ⇔4,5,7,9,100	o																			
km	Správa železnic / ČD, a.s.	Vlak																			
0	Hradec Králové hl.n. ⇔3,5,7,9,100																				
23	Opatovice n.L.-Pohřebáčka ⇔3,5,7,9,690																				
24	Opatovice nad Labem ⇔3,5,7,9,690																				
27	Čeperka ⇔3,5,7,9,698																				
30	Stěblová ⇔3,5,7,9,693																				
35	Pardubice-Semtín ⇔3,5,7,9,600																				
37	Pardubice-Rosice nad Labem 32	o																			
39	Pardubice hl.n. ⇔3,5,6, 7,9,600	o																			

Vysvětlivky:

- spoj náhradní autobusové dopravy
- přeprava kol omezena do vyčerpání kapacity BUS,
- přeprava dětských kočárků zajištěna
- přeprava kol vyloučena, přeprava dětských kočárků zajištěna
- spoj je zajištěn nízkopodlažním autobusem






⑤ jede v pátek

32 ⇔ 3,5,6, 7,9,600



km	Správa železnic / ČD, a.s.	Vlak	Sp 1393 / Sp1539			Os/Sp1481			R 920					Sp 1397		
		Ze stanice	Svoboda nad Úpou						Trutnov hl.n.					Broumov		
0	Jaroměř 030,032 ↔4,5,310		18 43			19 03			19 41					21 42		
17	Hradec Králové hl.n. ↔4,5,7,9,100 ↔3	o	18 57			19 25			19 55					21 58		
km	Správa železnic / ČD, a.s.	Vlak	6255	40 6255	50 6255	1481	40 1481	6255	40 6257	50 6257	6259	50 6259	6261	50 6261		
			A 6255	R 6255	Z 6255	A 1481	R 1481	A 6255	R 6257	Z 6257	A 6259	Z 6259	A 6261	Z 6261		
	Hradec Králové hl.n. ↔3,5,7,9,100		19 02	19 04	19 04	19 30	19 37	20 00	20 04	20 04	21 04	21 04	22 04	22 04		
23	Opatovice n.L.-Pohřebačka ↔3,5,7,9,690			19 17	19 17					20 17		21 17		22 17		
24	Opatovice nad Labem ↔3,5,7,9,690			19 18	19 18					20 18		21 18		22 18		
27	Čeperka ↔3,5,7,9,698			19 27	19 27					20 27		21 27		22 27		
30	Stéblová ↔3,5,7,9,693			19 37	19 37					20 37		21 37		22 37		
35	Pardubice-Semtín ↔3,5,7,9,600			19 47	19 47					20 47		21 47		22 47		
37	Pardubice-Rosice nad Labem 82	o	19 20	19 52	19 52	19 49	20 21	20 20	20 52	21 20	21 20	21 52	22 20	22 52		
	Pardubice-Rosice nad Labem 82		19 21	19 52	19 50	20 21	20 21	20 21	20 52	21 21	21 21	21 52	22 21	22 52		
39	Pardubice hl.n. ↔3,5,6,7,9,600 ↔4	o	19 27	19 24	19 56	19 56	19 57	20 27	20 24	20 56	21 27	21 56	22 27	22 56		
		Do stanice														

Vysvětlivky:

-  spoj náhradní autobusové dopravy
 -  přeprava kol omezena do vyčerpání kapacity BUS.
 -  přeprava dětských kočárků zajištěna
 -  přeprava kol vyloučena, přeprava dětských kočárků zajištěna
 -  spoj je zajištěn nízkopodlažním autobusem
- 82** ↔ 3,5,6, 7,9,600

Vážení cestující,

provozovatel dráhy Správa železnic, s.o. informuje, že od 16. prosince od 09:00 hod. (od BUS 40 6232, 6235) nepřetržitě do 17. prosince 2021 do 17:00 hod. (vlaky Os 6251, 6248 jedou v úseku Pardubice-Rosice nad Labem – Hradec Králové hl.n. bez omezení) proběhne nepřetržitá výluka traťové koleje na trati č. 031 v úseku Pardubice hl.n. – Hradec Králové hl.n. Dopravce České dráhy, a.s. musí všechny vlaky ve vyloučeném úseku nahradit náhradní autobusovou dopravou, která pojedje podle výlukového jízdního řádu. Ve dnech od 17. prosince 2021 od 17:00 hod. bude pokračovat výluka v železniční stanici Pardubice-Rosice nad Labem a bude platit nový výlukový JŘ. **Předpokládané zpoždění vlaků regionální dopravy může dosáhnout cca 5 minut.**

Přepravu cestujících na invalidním vozíku a cestujících s jízdními koly (6 a více cestujících) lze zajistit pouze po předchozím objednání 72 hodin předem na www.cd.cz.

Zastávky náhradní autobusové dopravy:

Pardubice hl.n. – před staniční budovou, stanoviště BUS č. 6

Pardubice-Rosice nad Labem – ve dvoře vedle staniční budovy

Pardubice-Semtín – BUS zast. MHD „Semtín, zastávka“ (50.0620042N, 5.7440567E)

Stéblová – BUS zastávka „Stéblová, Obú“ (50.0929528N, 15.7490289E)

Čeperka – BUS zastávka „Čeperka“ (50.1330019N, 15.7753908E)

Opatovice nad Labem – BUS zastávka „Opatovice nad Labem, Pohřebačka“ (50.1602997N, 15.7822142E)

Opatovice nad Labem- Pohřebačka – před staniční budovou

Hradec Králové hl.n. – před staniční budovou stanoviště „F“ - NÁSTUP (50.2148553N, 15.8124200E)

Hradec Králové hl.n. – před staniční budovou stanoviště „I“ – VÝSTUP (50.2144050N, 15.8116169E)